

Управление Федеральной службы государственной регистрации, кадастра и картографии по Архангельской области и Ненецкому автономному округу
полное наименование органа регистрации прав


Выписка из Единого государственного реестра недвижимости об основных характеристиках и зарегистрированных правах на объект недвижимости

Сведения об основных характеристиках объекта недвижимости

В Единый государственный реестр недвижимости внесены следующие сведения:

Раздел 1 Лист 1

Земельный участок			
вид объекта недвижимости			
Лист № 1 раздела 1	Всего листов раздела 1: 1	Всего разделов: 3	Всего листов выписки: 3
16.08.2021г.			
Кадастровый номер:	29:22:012005:878		
Номер кадастрового квартала:	29:22:012005		
Дата присвоения кадастрового номера:	16.08.2021		
Ранее присвоенный государственный учетный номер:	данные отсутствуют		
Местоположение:	Архангельская область, г. Архангельск, Маймаксанский территориальный округ, ул. Боровая, 37		
Площадь, м2:	1493 +/- 10		
Кадастровая стоимость, руб:	не определена		
Кадастровые номера расположенных в пределах земельного участка объектов недвижимости:	29:22:012005:209		
Категория земель:	Земли населенных пунктов		
Виды разрешенного использования:	Для эксплуатации индивидуального жилого дома		
Статус записи об объекте недвижимости:	Сведения об объекте недвижимости имеют статус "актуальные"		
Особые отметки:	данные отсутствуют		
Получатель выписки:	Аляева Належда Николаевна		


Специалист-эксперт		М.М. Мамаева
полное наименование должности	подпись	инициалы, фамилия

Выписка из Единого государственного реестра недвижимости об основных характеристиках и зарегистрированных правах на объект недвижимости

Сведения о зарегистрированных правах

Земельный участок			
вид объекта недвижимости			
Лист № 1 раздела 2	Всего листов раздела 2: 1	Всего разделов: 3	Всего листов выписки: 3
16.08.2021г.			
Кадастровый номер:		29:22:012005:878	

1	Правообладатель (правообладатели):	1.1	Аляева Надежда Николаевна
2	Вид, номер, дата и время государственной регистрации права:	2.1	Собственность 29:22:012005:878-29/006/2021-1 16.08.2021 14:55:55
4	Ограничение прав и обременение объекта недвижимости:	не зарегистрировано	
5	Заявленные в судебном порядке права требования:	данные отсутствуют	
6	Сведения о возражении в отношении зарегистрированного права:	данные отсутствуют	
7	Сведения о наличии решения об изъятии объекта недвижимости для государственных и муниципальных нужд:	данные отсутствуют	
8	Сведения о невозможности государственной регистрации без личного участия правообладателя или его законного представителя:	данные отсутствуют	
9	Правопритязания и сведения о наличии поступивших, но не рассмотренных заявлений о проведении государственной регистрации права (перехода, прекращения права), ограничения права или обременения объекта недвижимости, сделки в отношении объекта недвижимости:	отсутствуют	
10	Сведения о невозможности государственной регистрации перехода, прекращения, ограничения права на земельный участок из земель сельскохозяйственного назначения:	данные отсутствуют	

Специалист-эксперт		М.М. Мамаева
полное наименование должности	подпись	инициалы, фамилия

Выписка из Единого государственного реестра недвижимости об основных характеристиках и зарегистрированных правах на объект недвижимости

Описание местоположения земельного участка


Земельный участок			
вид объекта недвижимости			

Лист № 1 раздела 3	Всего листов раздела 3: 1	Всего разделов: 3	Всего листов выписки: 3
--------------------	---------------------------	-------------------	-------------------------

16.08.2021г.

Кадастровый номер: 29:22:012005:878

План (чертеж, схема) земельного участка



Масштаб 1:400 Условные обозначения:

Специалист-эксперт		М.М. Мамаева
полное наименование должности	подпись	инициалы, фамилия


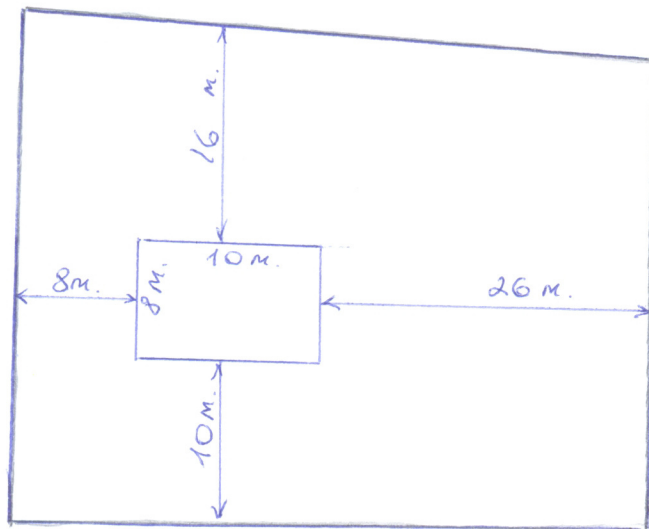


Схема планировочной организации земельного участка



Планируемый индивидуальный жилой дом 8x10 м., 2-х этажный.

Федеральная служба государственной регистрации, кадастра и картографии

Дополнительный офис Управления Росреестра по Архангельской области и Ненецкому автономному округу

Кому: Аляева Надежда Николаевна.

Адрес: 164561, обл. Архангельская,

УВЕДОМЛЕНИЕ

о внесении в Единый государственный реестр недвижимости сведений в порядке межведомственного информационного взаимодействия по заявлению заинтересованного лица


6 октября 2021 г.

№ КУВД-001/2021-38770176/1

В соответствии с частью 5 статьи 33 Федерального закона от 13.07.2015 № 218-ФЗ «О государственной регистрации недвижимости» в результате рассмотрения заявления от 16 сентября 2021 г. № КУВД-001/2021-38770176 уведомляем Вас о внесении 6 октября 2021 г. в Единый государственный реестр недвижимости в порядке межведомственного информационного взаимодействия следующих сведений в отношении земельного участка с кадастровым номером: 29:22:012005:878, расположенного по адресу: Архангельская область, г. Архангельск, Маймаксанский территориальный округ, ул. Боровая, 37 : разрешенное использование: для индивидуального жилищного строительства.

Артёмова Людмила Александровна

(Ф.И.О. должностного лица)



(подпись должностного лица)